

UBND HUYỆN VINH THUẬN  
VĂN PHÒNG

CỘNG HÒA XÃ HỘI CHỦ NGHĨA VIỆT NAM  
Độc lập - Tự do - Hạnh phúc

Số: 771 /VP-NCTH

Vĩnh Thuận, ngày 24 tháng 9 năm 2019

V/v chấp thuận cho đặt mốc độ  
cao “thế kỷ” trên địa bàn huyện.

Kính gửi: Phòng Tài nguyên và Môi trường.

Ủy ban nhân dân huyện Vĩnh Thuận nhận được Tờ trình số 56/TTr-PTNMT ngày 18 tháng 9 năm 2019 của Phòng Tài nguyên và Môi trường.

Ngày 24/9/2019, Phó Chủ tịch Ủy ban nhân dân huyện Huỳnh Xuân Luật có ý kiến: thống nhất với nội dung tờ trình của Phòng Tài nguyên và Môi trường về việc đặt mốc độ cao “thế kỷ” tại vị trí phía sau nhà khách UBND huyện.

Văn phòng HĐND và UBND huyện thông báo ý kiến của Phó Chủ tịch Ủy ban nhân dân huyện đến Lãnh đạo Phòng Tài nguyên và Môi trường biết để thực hiện./.

**Nơi nhận:**

- Như kính gửi;
- CT, các PCT.UBND huyện;
- LĐVP+CVNC;
- Lưu: VT, nvdung.



**Sử Văn Thịnh**

UBND HUYỆN VINH THUẬN CỘNG HOÀ XÃ HỘI CHỦ NGHĨA VIỆT NAM  
PHÒNG TÀI NGUYÊN VÀ MÔI TRƯỜNG Độc lập - Tự do - Hạnh phúc

Số: 56 /TTr-PTNMT

Vĩnh Thuận, ngày 18 tháng 9 năm 2019

**TỜ TRÌNH**  
**Về việc xác định vị trí đặt mốc độ cao “thế kỷ”**

Kính gửi: Ủy ban nhân dân huyện Vĩnh Thuận

Thực hiện ý kiến chỉ đạo của UBND tỉnh Kiên Giang về việc đề xuất số lượng, vị trí đặt các mốc độ cao “thế kỷ” trên địa bàn tỉnh Kiên Giang thuộc dự án “Hiện đại hóa mạng lưới độ cao quốc gia phục vụ công tác quy hoạch, xây dựng, phát triển kinh tế-xã hội tại một số thành phố lớn và khu vực ven biển”

Căn cứ Công văn số 752/STNMT-ĐĐBĐ&VT ngày 26 tháng 7 năm 2019 về việc xác định vị trí đặt các mốc độ cao “thế kỷ” trên địa bàn tỉnh thuộc dự án “Hiện đại hóa mạng lưới độ cao quốc gia phục vụ công tác quy hoạch, xây dựng, phát triển kinh tế-xã hội tại một số thành phố lớn và khu vực ven biển”.

Qua khảo sát các vị trí tại khu vực đất Ủy ban nhân dân huyện Vĩnh Thuận.

Nay phòng Tài nguyên và Môi trường huyện Vĩnh Thuận lập tờ trình đề nghị Ủy ban nhân dân huyện Vĩnh Thuận cho đặt mốc độ cao “thế kỷ” tại vị trí phía sau nhà khách Ủy ban nhân dân huyện là phù hợp để thuận lợi trong công tác quản lý, bảo vệ, khai thác sử dụng sau này.

**Nơi nhận:**  
Nhu kính gửi;  
Lưu: VT.

**P. TRƯỞNG PHÒNG**  
  
*Văn Thanh Hải*  
**Văn Thanh Hải**

UBND TỈNH KIÊN GIANG  
SỞ TÀI NGUYÊN VÀ MÔI TRƯỜNG

Số 752 / STNMT-ĐDBĐ&VT

CỘNG HÒA XÃ HỘI CHỦ NGHĨA VIỆT NAM  
Độc lập – Tự do – Hạnh phúc

Kiên Giang, ngày 14 tháng 7 năm 2019

V/v xác định vị trí đặt các mốc độ cao “thế kỷ” trên địa bàn tỉnh thuộc dự án “hiện đại hóa mạng lưới độ cao quốc gia phục vụ công tác quy hoạch, xây dựng, phát triển kinh tế - xã hội tại một số thành phố lớn và khu vực ven biển”

Kính gửi: Phòng Tài nguyên và Môi trường và Chi nhánh Văn phòng Đăng ký đất đai thành phố Rạch Giá, Hà Tiên và các huyện Hòn Đất, Gò Quao, Vĩnh Thuận, An Minh, Kiên Lương, An Biên, Tân Hiệp.

Thực hiện ý kiến chỉ đạo của UBND tỉnh tại Công văn số 3374/VP-KTCN ngày 12 tháng 6 năm 2019 của Văn phòng UBND tỉnh Kiên Giang về việc đề xuất số lượng, vị trí đặt các mốc độ cao “thế kỷ” trên địa bàn tỉnh Kiên Giang thuộc dự án “Hiện đại hóa mạng lưới độ cao quốc gia phục vụ công tác quy hoạch, xây dựng, phát triển kinh tế - xã hội tại một số thành phố lớn và khu vực ven biển”, giao Sở Tài nguyên và Môi trường chủ trì, xem xét, tham mưu UBND tỉnh đề xuất số lượng, vị trí đặt mốc độ cao “thế kỷ” để đề nghị Bộ Tài nguyên và Môi trường.

Căn cứ Công văn 2630/BTNMT-ĐDBĐVN ngày 06 tháng 6 năm 2019 của Bộ Tài nguyên và Môi trường về việc đề xuất số lượng, vị trí đặt các mốc độ cao “thế kỷ” trên địa bàn tỉnh Kiên Giang thuộc dự án “Hiện đại hóa mạng lưới độ cao quốc gia phục vụ công tác quy hoạch, xây dựng, phát triển kinh tế - xã hội tại một số thành phố lớn và khu vực ven biển”, Sở Tài nguyên và Môi trường đã xác định sơ bộ về số lượng dự kiến là 09 điểm với vị trí tại các huyện An Biên, An Minh, Vĩnh Thuận, Gò Quao, Tân Hiệp, Hòn Đất, Kiên Lương và TP. Rạch Giá, TP. Hà Tiên.

Để đảm bảo đúng theo yêu cầu của Bộ Tài nguyên và Môi trường và chỉ đạo của UBND tỉnh, Sở Tài nguyên và Môi trường đề nghị Phòng Tài nguyên và Môi trường chủ trì phối hợp với Chi nhánh Văn phòng Đăng ký Đất đai thực hiện một số nội dung sau:

1. Lựa chọn vị trí đặt mốc độ cao “thế kỷ” tại thực địa để sử dụng lâu dài trên cơ sở tham khảo vị trí dự kiến các mốc độ cao “thế kỷ” gửi kèm theo công văn này với tiêu chí lựa chọn vị trí xây dựng như sau:

- Nằm trong khuôn viên đất công thuộc cơ quan quản lý nhà nước đang sử dụng, có quy hoạch ổn định; thuận lợi trong công tác quản lý, bảo vệ, khai thác sử dụng sau này.

- Cơ bản đáp ứng được quy định về hành lang bảo vệ công trình hạ tầng đo đạc có bán kính là 20 mét tính từ tâm mốc (quy định tại điểm b, khoản 3,

Điều 15 Nghị định số 27/2019/NĐ-Cp ngày 13 tháng 3 năm 2019 của Chính phủ quy định chi tiết một số điều của Luật Đo đạc và Bản đồ).

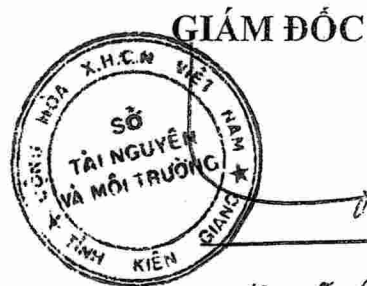
2. Trên cơ sở vị trí đặt mốc đã lựa chọn tại thực địa, thực hiện việc lập biên bản chấp thuận của cơ quan, tổ chức nơi xây dựng mốc độ cao “thể kỷ” và lập bản trích lục thửa đất nơi đặt mốc (*thể hiện vị trí đặt mốc trên bản trích lục thửa đất*).

Trích lục thửa đất nơi đặt mốc và biên bản chấp thuận của cơ quan, tổ chức nơi đặt mốc độ cao “thể kỷ” được gửi về Sở Tài nguyên và Môi trường (qua Phòng Đo đạc Bản đồ và Viễn thám) *trước ngày 15/8/2019* để tổng hợp, tham mưu UBND tỉnh đề nghị Bộ Tài nguyên và Môi trường.

Do đây là công việc cấp bách theo chỉ đạo của UBND tỉnh, đề nghị lãnh đạo phòng Tài nguyên và Môi trường, lãnh đạo Chi nhánh Văn phòng Đăng ký Đất đai các huyện và thành phố tổ chức thực hiện và gửi kết quả về Sở Tài nguyên và Môi trường. Mọi chi tiết xin liên hệ ông Nguyễn Văn Lục, Trưởng phòng Đo đạc, Bản đồ và Viễn thám – Sở Tài nguyên và Môi trường, số điện thoại 0985 356 385, hộp thư điện tử: [nvluc.stnmt@kiengiang.gov.vn](mailto:nvluc.stnmt@kiengiang.gov.vn). *lv*

**Nơi nhận:**

- Như trên;
- GD và Phó GD sở;
- Lưu: VT, nvluc. *lv*



*Nguyễn Xuân Lộc*



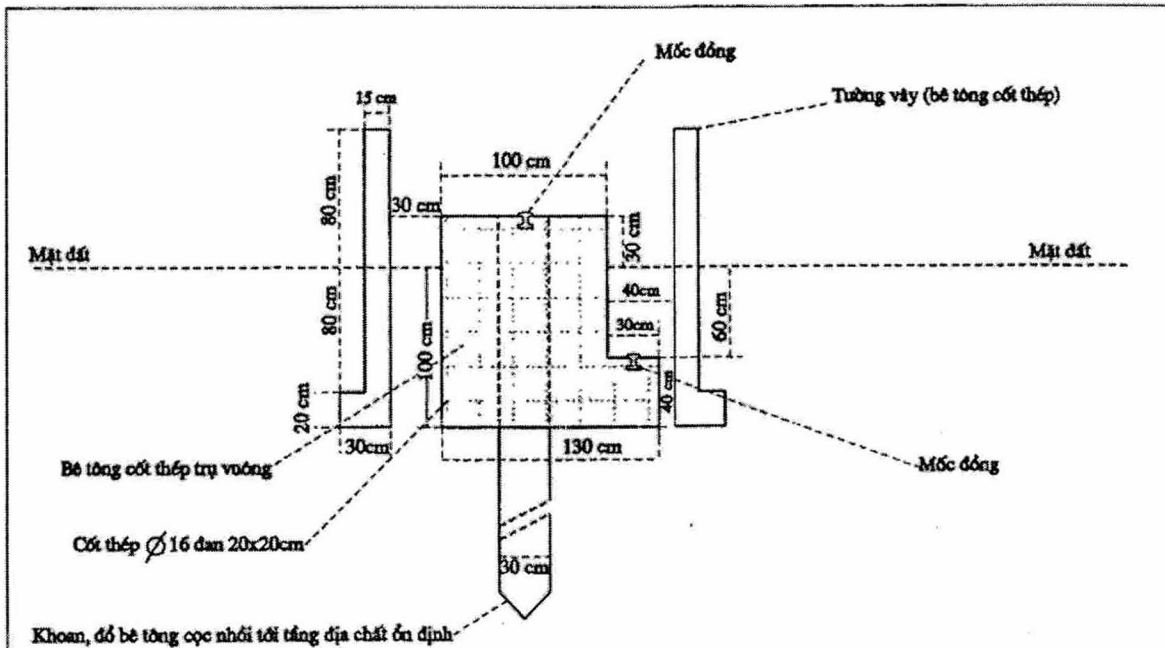
Vị trí dự kiến sẽ đặt các mốc độ cao "thể kỷ" trên địa bàn tỉnh Kiên Giang

theo Công văn số 752/STNMT-ĐDBĐ&VT ngày 4 tháng 7 năm 2019  
của Sở Tài nguyên và Môi trường

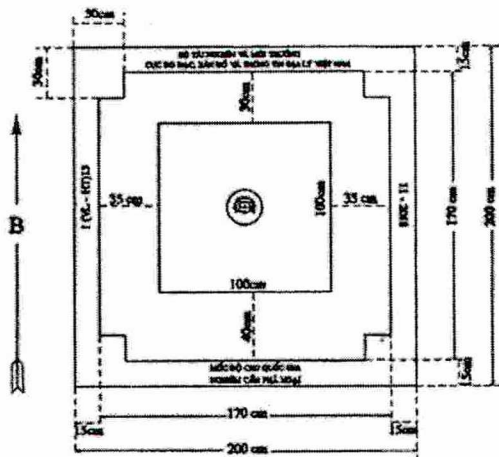
STT	Tên Điểm	Vị trí dự kiến xây dựng điểm độ cao thể kỷ tỉnh Kiên Giang	Tọa độ WGS-84	
			B	L
1	50	Phường An Bình TP. Rạch Giá, T. Kiên Giang (CV An Hòa)	9°58'2.96"	105° 6'45.14"
2	51	Xã Bình Sơn, H. hòn Đất, T. Kiên Giang (UBND xã)	10°15'40.4"	104°48'49.6"
3	52	Phường Pháo Đài, TX. Hà Tiên, T. Kiên Giang (UBND phường)	10°22'33.3"	104°29'18.2"
4	60	Xã Vĩnh Phước B, H. Gò Quao, T. Kiên Giang (UBND xã)	9°44'45.3"	105°18'46.4"
5	84	Thị trấn Vĩnh Thuận, huyện Vĩnh Thuận, Kiên Giang (UBND huyện)	9°30'29.55"	105°15'27.37"
6	96	Thị trấn thứ 11, H. An Minh, T. Kiên Giang (UBND huyện)	9°37'8.18"	104°56'35.41"
7	Sở Đề nghị thêm	Xã Bình An, huyện Kiên Lương (UBND xã)	10°09'40.06"	104°36'49.34"
8	Sở Đề nghị thêm	Thị trấn Thứ Ba, huyện An Biên (UBND huyện)	9°48'57.22"	105°38'38.80"
9	Sở Đề nghị thêm	Thị trấn Tân Hiệp, huyện Tân Hiệp (UBND huyện)	10°58'38.74"	105°16'00.84"

# BẢN VẼ THIẾT KẾ MỐC ĐỘ CAO “THẾ KỶ”

(kèm theo Công văn số 2630 /BTNMT-ĐDBĐVN ngày 06 tháng 6 năm 2019 của Bộ Tài nguyên và Môi trường)



## QUY CÁCH TƯỜNG VÁY



Cạnh tường vẩy song song với cạnh mốc

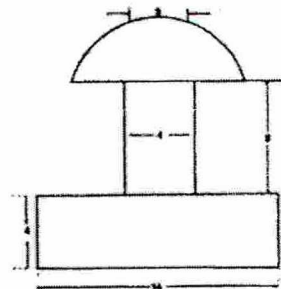
Kích thước tường vẩy rộng 200cm, cao 180cm, dày 15cm

Đồng chất cơ quan chủ quản "Bộ Tài nguyên và Môi trường" và "Cục Đo đạc, Bản đồ và Thông tin Địa lý Việt Nam": cao 4cm, rộng 2cm, sâu 0,5cm,

Các chữ khác cao 3cm, rộng 2cm, sâu 0,5cm, lức nét 0,5cm

## MỐC ĐỘ CAO THẾ KỶ

(Chất liệu: Đồng)  
(Đơn vị: Cm)



"MỐC ĐỘ CAO THẾ KỶ":  
Cao 1cm, rộng 0.5cm, sâu 0.3cm